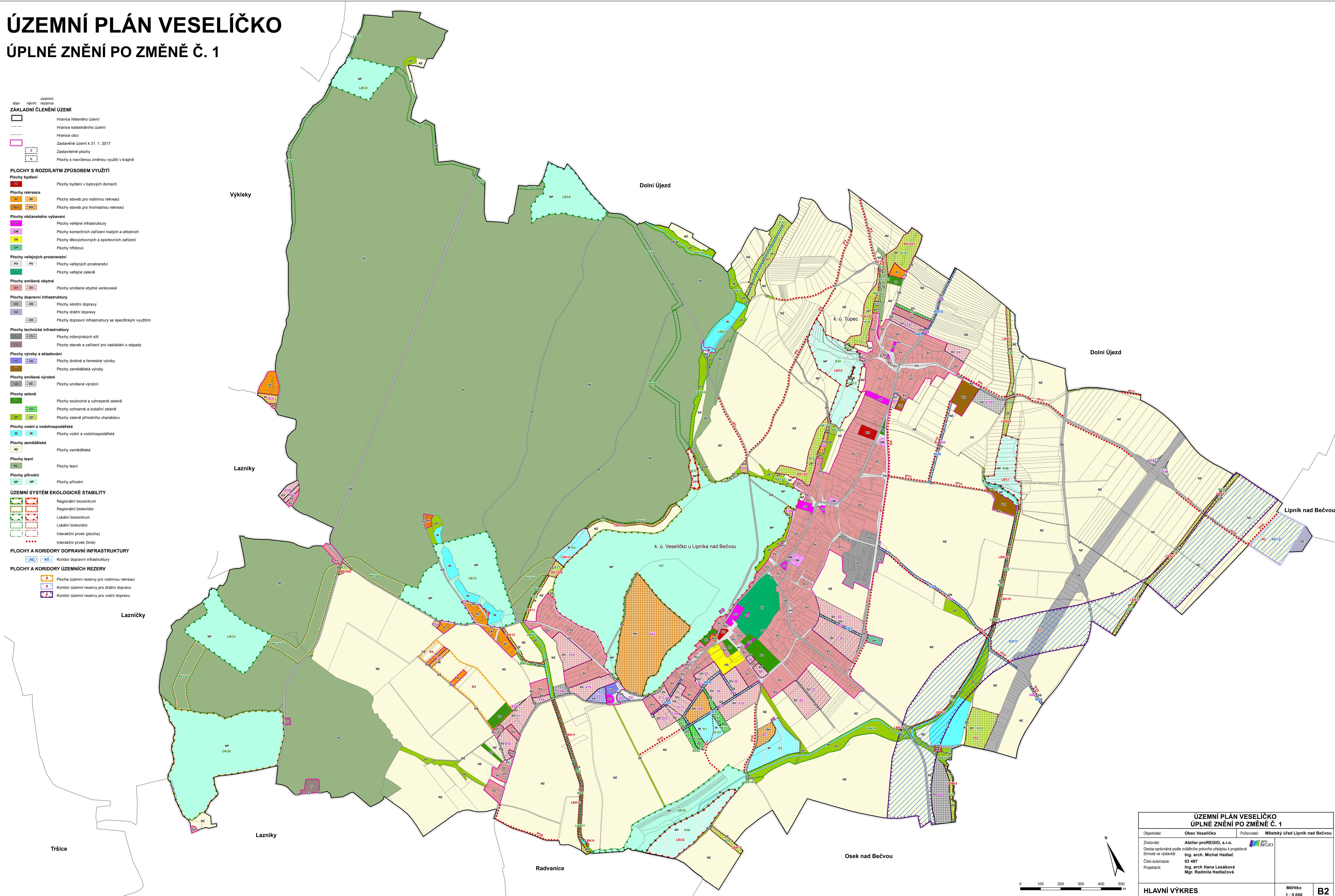


ÚZEMNÍ PLÁN VESELÍČKO

ÚPLNÉ ZNĚNÍ PO ZMĚNĚ Č. 1

- stav návrh rezerva
územní území
- ### ZÁKLADNÍ ČLENĚNÍ ÚZEMÍ
- Hranice řešeného území
 - Hranice katastrálního území
 - Hranice obcí
 - Zastavěné území k 31. 1. 2017
 - Zastavitelné plochy
 - Plochy s navrženou změnou využití v krajině
- ### PLOCHY S ROZDÍLNÝM ZPŮSOBEM VYUŽITÍ
- #### Plochy bydlení
- BT Plochy bydlení v bytových domech
- #### Plochy rekreace
- RE Plochy staveb pro rodinnou rekreaci
 - RY Plochy staveb pro hromadnou rekreaci
- #### Plochy občanského vybavení
- OV Plochy veřejné infrastruktury
 - OM Plochy komerčních zařízení malých a středních
 - OS Plochy tělovýchovných a sportovních zařízení
 - OH Plochy hřbitovů
- #### Plochy veřejných prostranství
- PV Plochy veřejných prostranství
 - ZV Plochy veřejné zeleně
- #### Plochy smíšené obytné
- SV Plochy smíšené obytné venkovské
- #### Plochy dopravní infrastruktury
- DS Plochy silniční dopravy
 - DZ Plochy drážní dopravy
 - DK Plochy dopravní infrastruktury se specifickým využitím
- #### Plochy technické infrastruktury
- TI Plochy inženýrských sítí
 - TO Plochy staveb a zařízení pro nakládání s odpady
- #### Plochy výroby a skladování
- VD Plochy drobné a řemeslné výroby
 - VZ Plochy zemědělské výroby
- #### Plochy smíšené výrobní
- VS Plochy smíšené výrobní
- #### Plochy zeleně
- ZE Plochy soukromé a vyhrazené zeleně
 - ZO Plochy ochranné a izolační zeleně
 - ZP Plochy zeleně přírodního charakteru
- #### Plochy vodní a vodohospodářské
- W Plochy vodní a vodohospodářské
- #### Plochy zemědělské
- NZ Plochy zemědělské
- #### Plochy lesní
- NL Plochy lesní
- #### Plochy přírodní
- NP Plochy přírodní
- ### ÚZEMNÍ SYSTÉM EKOLOGICKÉ STABILITY
- Regionální biocentrum
 - Regionální biokoridor
 - Lokální biocentrum
 - Lokální biokoridor
 - Interakční prvek (plocha)
 - Interakční prvek (linie)
- ### PLOCHY A KORIDORY DOPRAVNÍ INFRASTRUKTURY
- KD Koridor dopravní infrastruktury
- ### PLOCHY A KORIDORY ÚZEMNÍCH REZERV
- RZ Plocha územní rezervy pro rodinnou rekreaci
 - RD Koridor územní rezervy pro drážní dopravu
 - RW Koridor územní rezervy pro vodní dopravu



Tršice

Lazničky

Lazníky

Výkleky

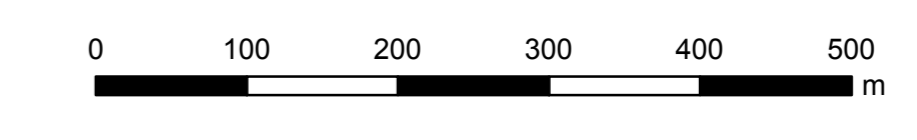
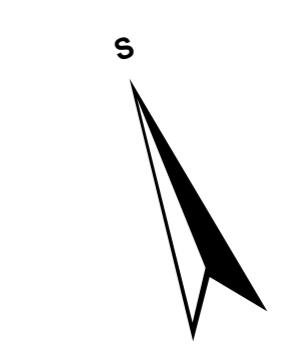
Dolní Újezd

Dolní Újezd

Lipník nad Bečvou

Osek nad Bečvou

Radvanice



ÚZEMNÍ PLÁN VESELÍČKO ÚPLNÉ ZNĚNÍ PO ZMĚNĚ Č. 1		
Objednatel:	Obec Veselíčko	Položovatel: Městský úřad Lipník nad Bečvou
Zhotovitel:	Atelier proREGIO, s.r.o.	
Osoba oprávněná podle zvláštního právního předpisu k projektové činnosti ve výstavbě:	Ing. arch. Michal Hadlač	
Číslo autorizace:	03 497	
Projektant:	Ing. arch. Hana Lesáková Mgr. Radmila Hadlačová	
HLAVNÍ VÝKRES		Měřítko 1 : 5 000
		B2